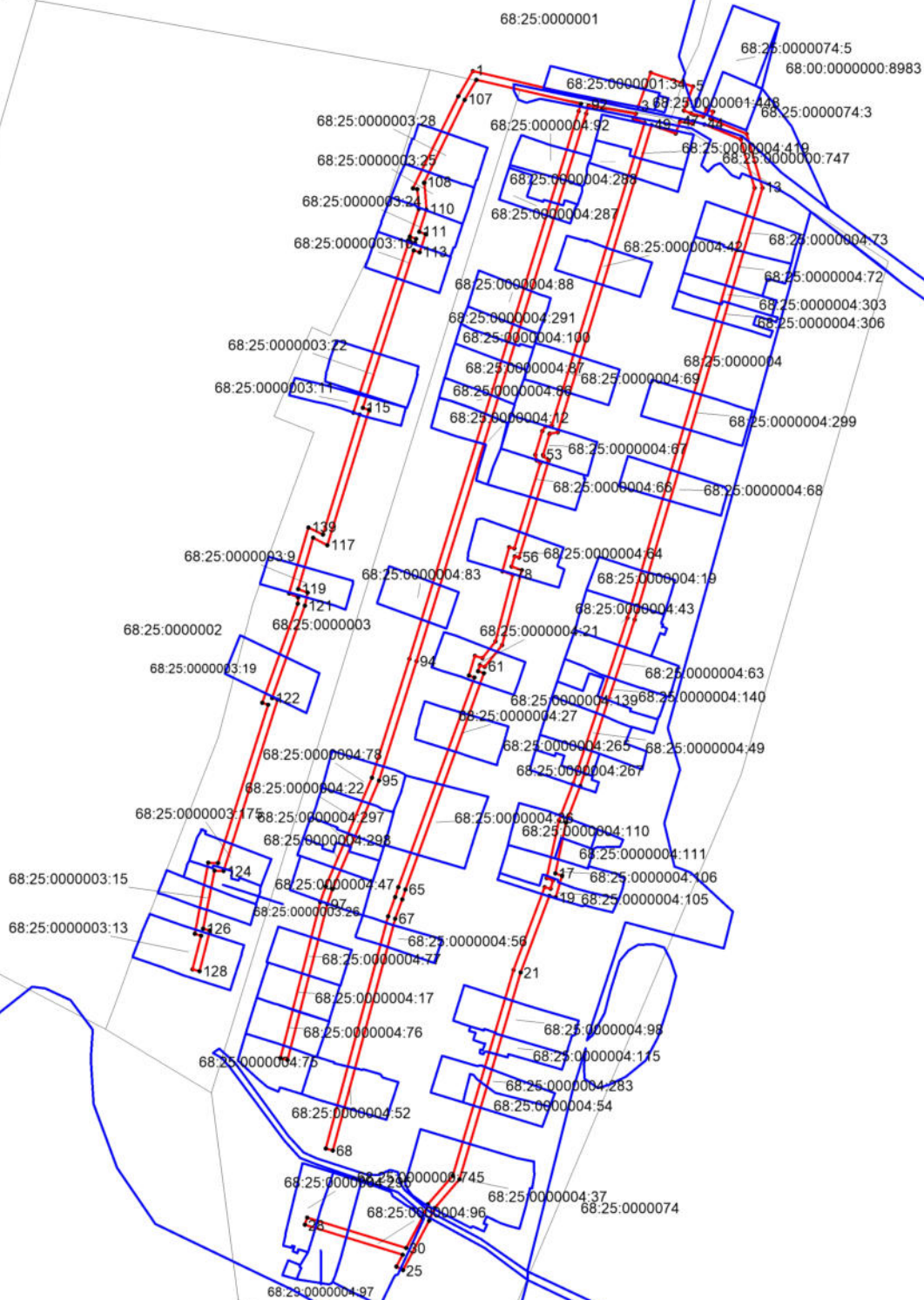






План границ объекта



Используемые условные знаки и обозначения:

Масштаб 1:2500

-  - граница земельных участков в отношении которых испрашивается публичный сервитут и границы которых внесены в ЕГРН
-  - характерная точка границы публичного сервитута
-  - граница публичного сервитута
-  - граница кадастрового квартала